INFORME DE RECURSOS HÍDRICOS

6 de abril de 2026

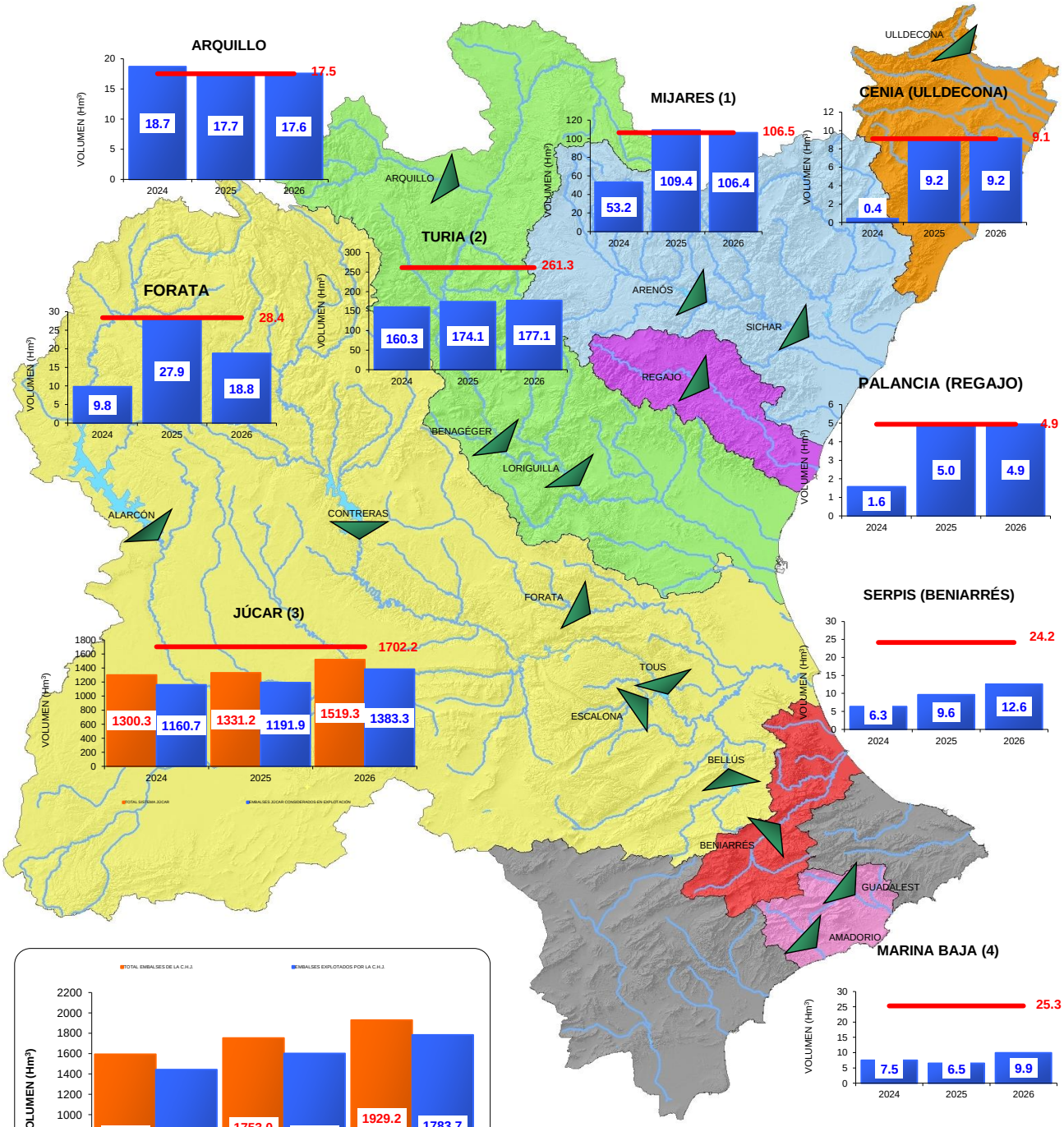

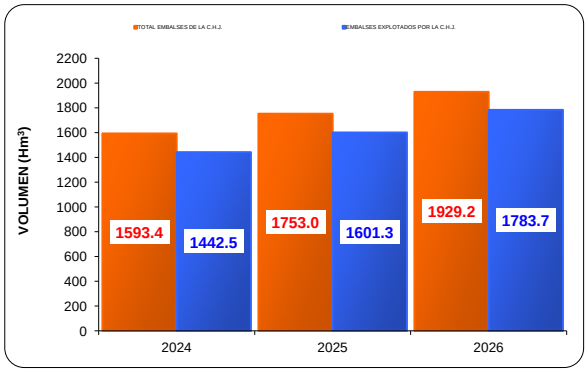

En rojo, se marcan los volúmenes máximos estacionales.

(1) Mijares = Arenós + Sichar
(2) Turia = Benagéber + Loriguilla
(3) Júcar = Alarcón + Contreras + Tous
(4) Marina Baja = Guadalest + Amadorio

PRECIPITACIÓN MEDIA EN LA CHJ MENSUAL Y ACUMULADA DESDE EL INICIO DEL AÑO HIDROLÓGICO

Año hidrológico: del 1 de Octubre al 30 de Septiembre.
Con los datos obtenidos por el S.A.I.H. se realizó el siguiente resumen de las precipitaciones registradas en el ámbito de la C.H.J.

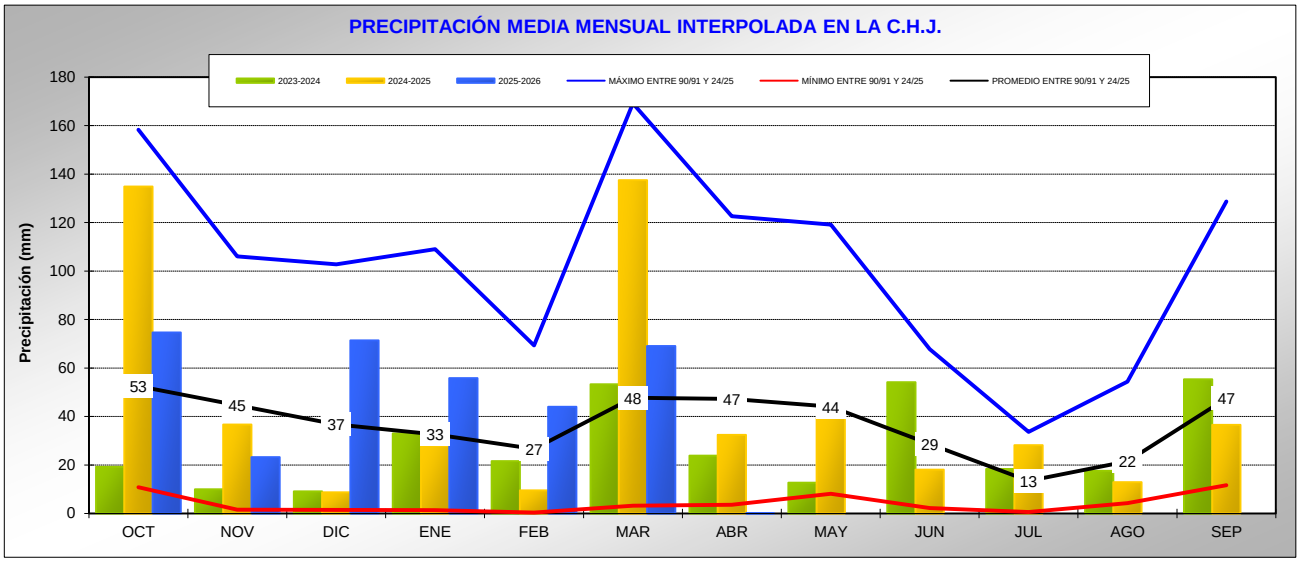

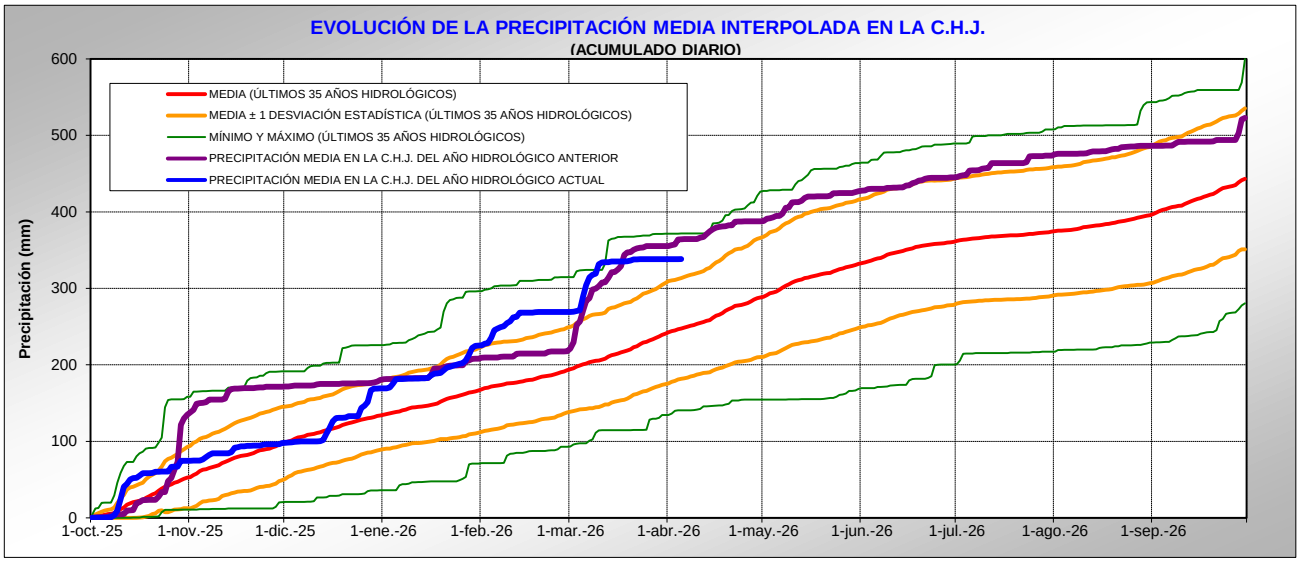

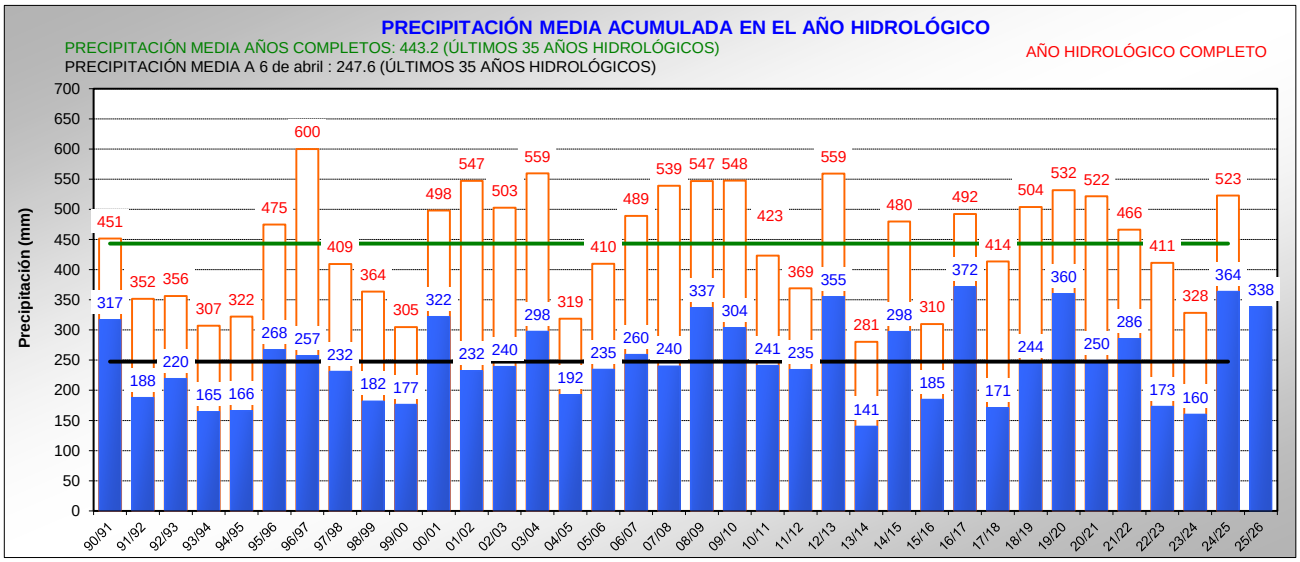

La precipitación media areal durante la última semana ha sido de 0.0 mm.

PRECIPITACIÓN MEDIA POR SISTEMAS DE EXPLOTACIÓN

	Semana Actual	2025-2026	2024-2025	2023-2024
SISTEMA JUCAR	0.0 mm	287.3 mm	347.0 mm	218.9 mm
SISTEMA TURIA	0.1 mm	233.5 mm	322.2 mm	153.1 mm
SISTEMA MIJARES	0.1 mm	330.0 mm	447.9 mm	86.4 mm
SISTEMA MARINA BAJA	0.0 mm	288.8 mm	256.8 mm	54.9 mm
SISTEMA PALANCIA	0.1 mm	227.3 mm	364.2 mm	71.1 mm
SISTEMA CENIA	0.2 mm	468.3 mm	661.8 mm	85.8 mm
SISTEMA SERPIS	0.0 mm	485.2 mm	498.7 mm	73.8 mm
SISTEMA MARINA ALTA	0.0 mm	619.0 mm	705.2 mm	69.0 mm
SISTEMA ALICANTE	0.1 mm	233.5 mm	153.7 mm	65.1 mm
C.H.J.	0.0 **mm**	338.3 **mm**	364.1 **mm**	160.4 **mm**

Periodo semanal del 30 de marzo al 5 de abril ambos incluidos.
Periodo anual del 1 de octubre al 5 de abril ambos incluidos.

* Valores pendientes de revisión.

PRECIPITACIÓN REGISTRADA POR PLUVIÓMETROS

MÁXIMA PRECIPITACIÓN EN PLUVIOMETROS REGISTRADA LA ÚLTIMA SEMANA (mm)

GRIEGOS	**1.8**
PINA	**1.8**
SARRATELLA	**1.6**
VALDELINARES	**1.2**
AZUD DE MANDEN	**0.4**
ELDA	**0.4**
IBI	**0.2**
M.C. RIO VACA	**0.2**
LA TOBA	**0.2**
ZAGRA	**0.2**

MÁXIMA PRECIPITACIÓN EN PLUVIOMETROS REGISTRADA LA SEMANA ANTERIOR (mm)

SARRATELLA	**9.8**
PINA	**8.6**
SERRA GROSA	**6.2**
M.C. BCO. DE PRADA	**3.2**
ESTUBENY - SELLENT	**2.8**
ANTELLA	**2.6**
DEPOSITO DE SAGUNTO	**2.6**
ALFONDEGUILLA	**2.0**
ESCALONA EMB.	**1.8**
VALENCIA	**1.6**

PRECIPITACIÓN SEMANAL Y ACUMULADA ANUAL EN LOS PLUVIÓMETROS DE LOS EMBALSES (mm)

	SEMANAL	ANUAL
ALARCÓN	**0.0**	**377.0**
L'ALCORA	**0.0**	**437.0**
ALMANSA	**0.0**	**234.6**
AMADORIO	**0.0**	**152.4**
ARENÓS	**0.0**	**232.4**
ARQUILLO	**0.0**	**150.4**
BENIARRÉS	**0.0**	**465.8**
BUSEO	**0.0**	**444.6**
CONTRERAS	**0.0**	**342.6**
FORATA	**0.0**	**357.6**
BENAGÉBER	**0.0**	**313.0**
GUADALEST	**0.0**	**340.0**
LORIGILLA	**0.0**	**326.6**
Mª CRISTINA	**0.0**	**343.4**
ONDA	**0.0**	**542.6**
REGAJO	**0.0**	**330.6**
SITJAR	**0.0**	**384.0**
TOBA	**0.2**	**603.2**
ULLDECONA	**0.0**	**531.2**
CORTES II	**0.0**	**384.2**
LA MUELA	**0.0**	**381.4**
NARANJERO	**0.0**	**444.8**
TOUS	**0.0**	**338.8**
ESCALONA	**0.0**	**375.8**
BELLÚS	**0.0**	**312.6**
ALGAR	**0.0**	**239.4**

PLUVIÓMETROS MÁXIMA LLUVIA ANUAL (mm)

PINET	**880.0**
FONT EN CARROS	**836.6**
LA CARRASCA - PEGO	**820.4**
GALLINERA	**773.6**
C. ALTS SERPIS	**701.8**

PLUVIÓMETROS MÍNIMA LLUVIA ANUAL (mm)

VILLALBA ALTA	**109.0**
ALBARRACIN	**118.0**
GEA DE ALBARRACIN	**123.0**
ARGENTE	**133.4**
FORMICHE ALTO	**137.2**

* Valores pendientes de revisión.

MAPAS DE PRECIPITACIÓN

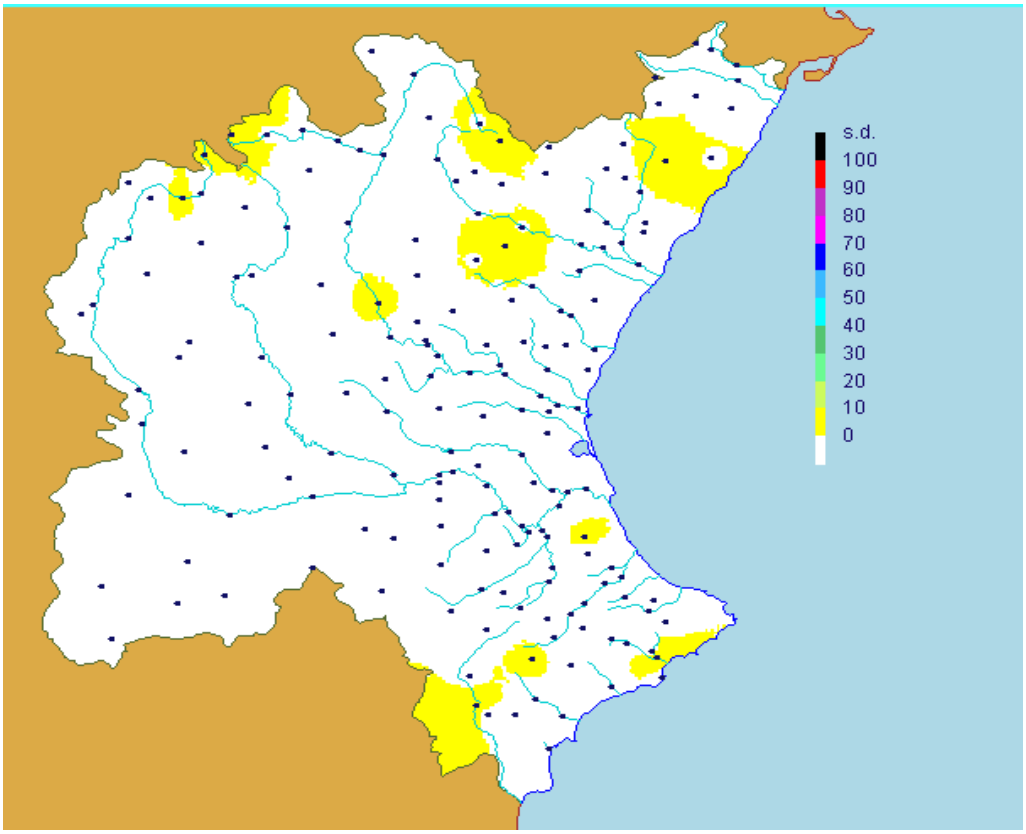

Precipitación media areal en la última semana : 0.0 mm.

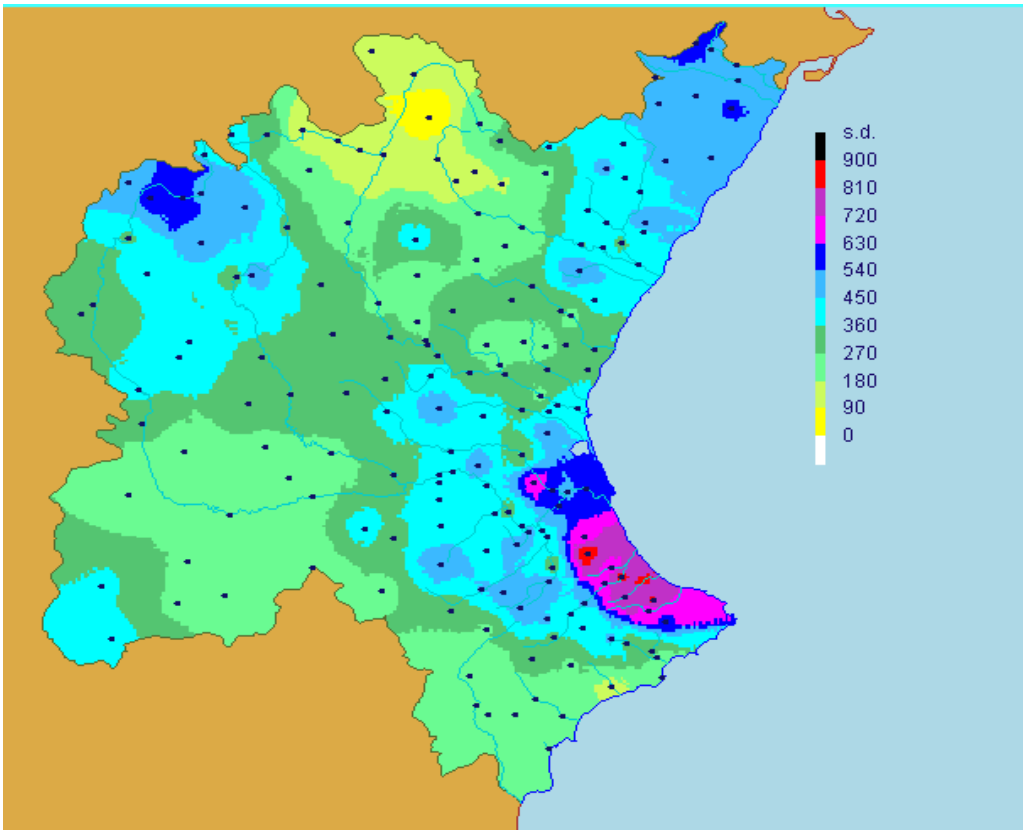

Precipitación media areal desde el inicio del año hidrológico : 338.3 mm.

ENTRADAS DESDE EL INICIO DEL AÑO HIDROLÓGICO A LOS PRINCIPALES EMBALSES

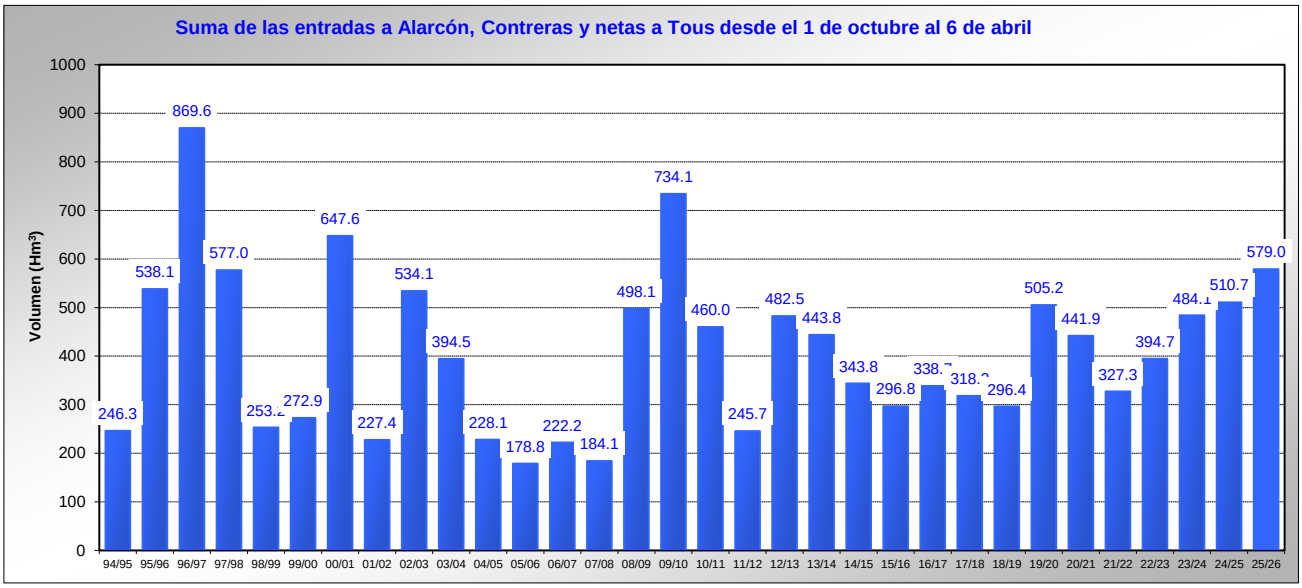

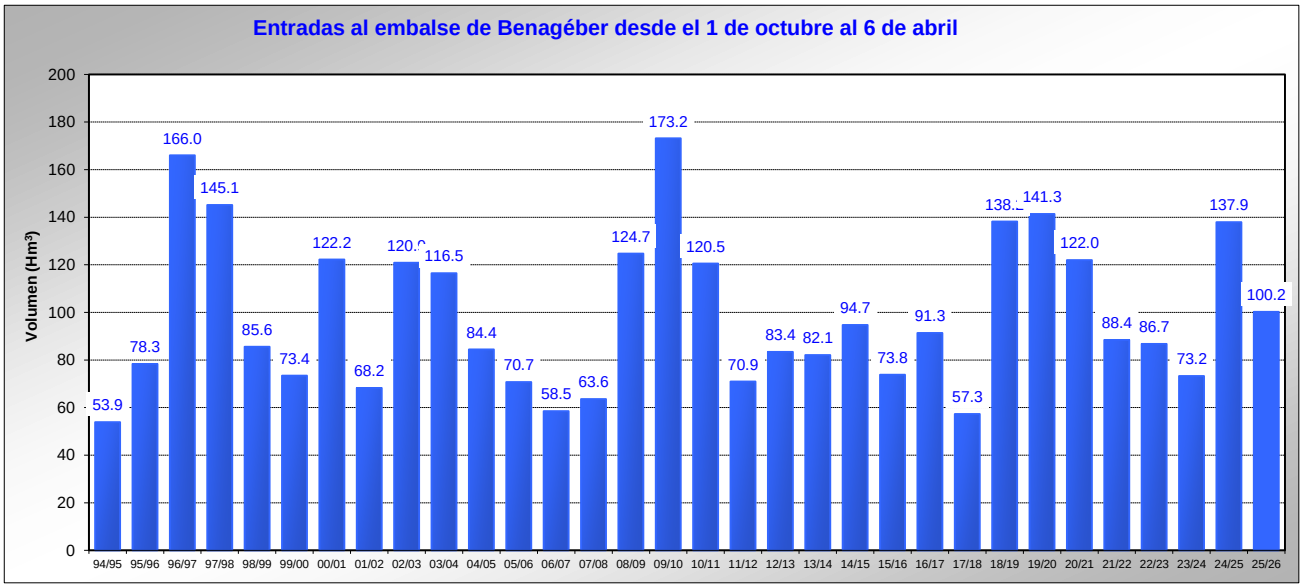

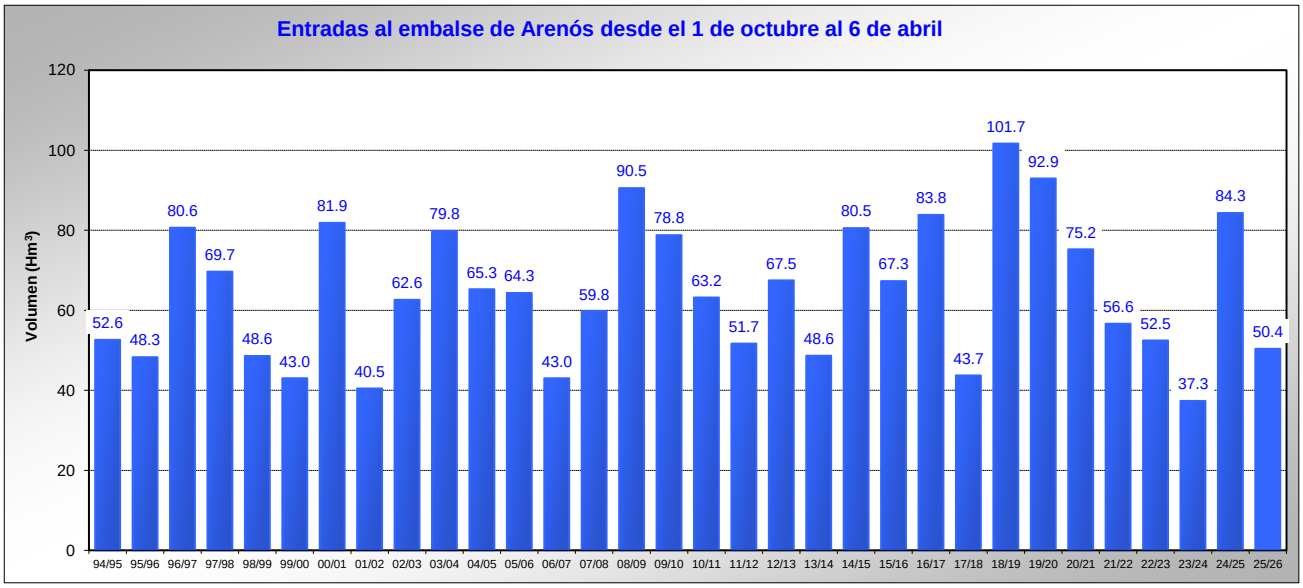

VOLUMEN EMBALSADO POR SISTEMAS Y EMBALSES DEL AÑO ACTUAL Y LOS ANTERIORES

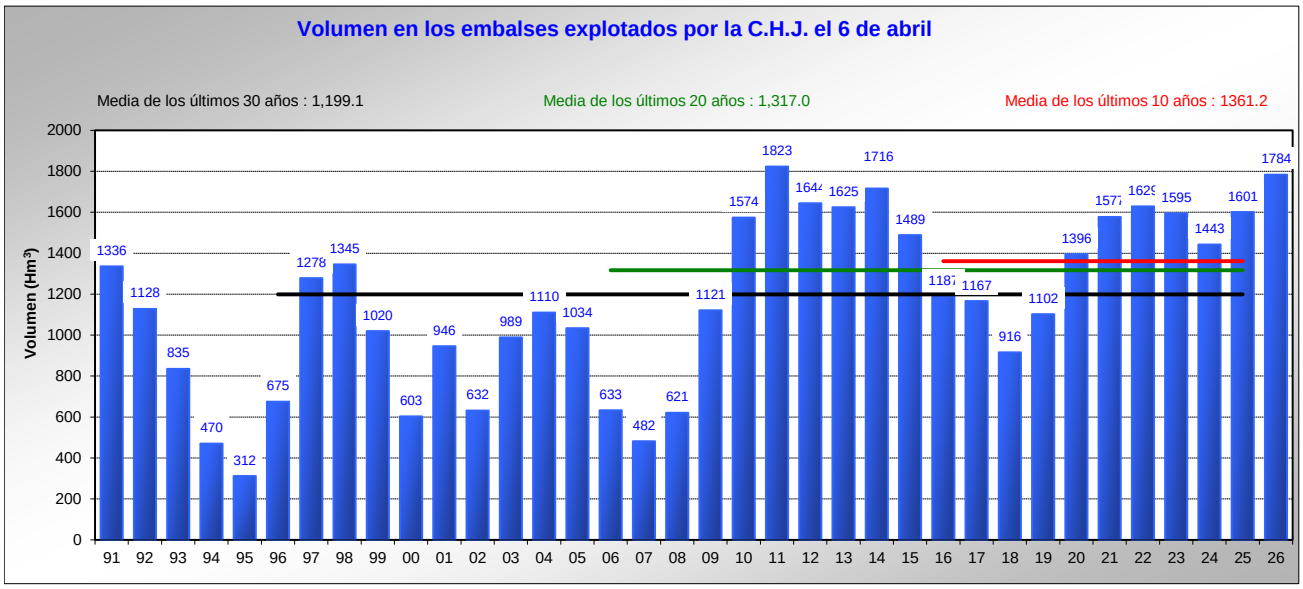

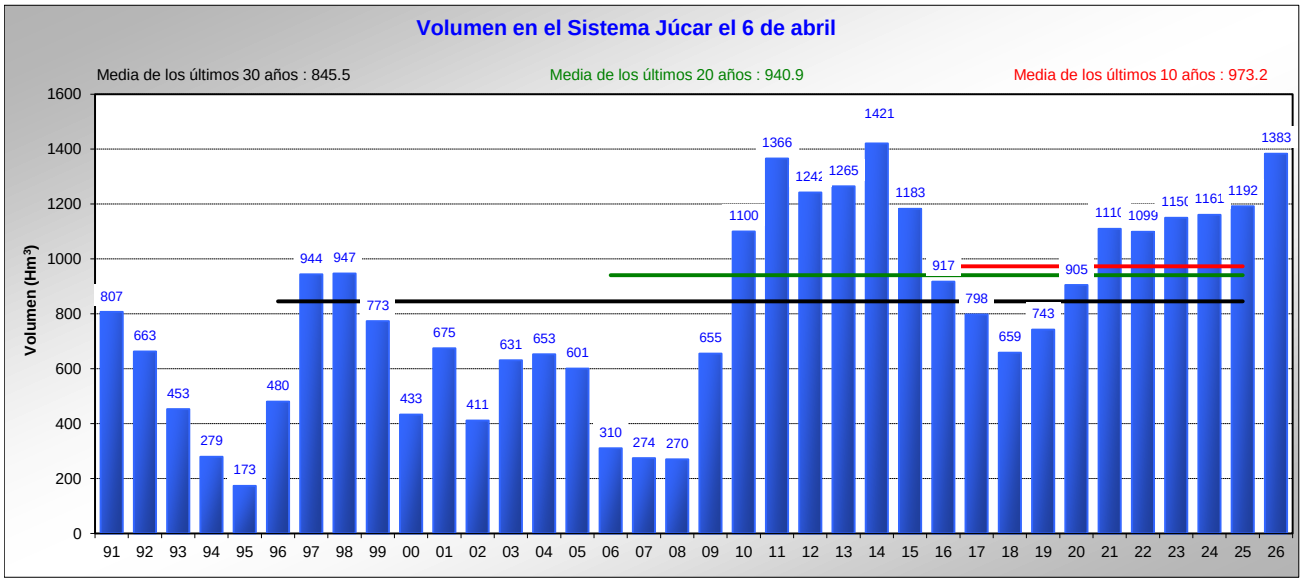

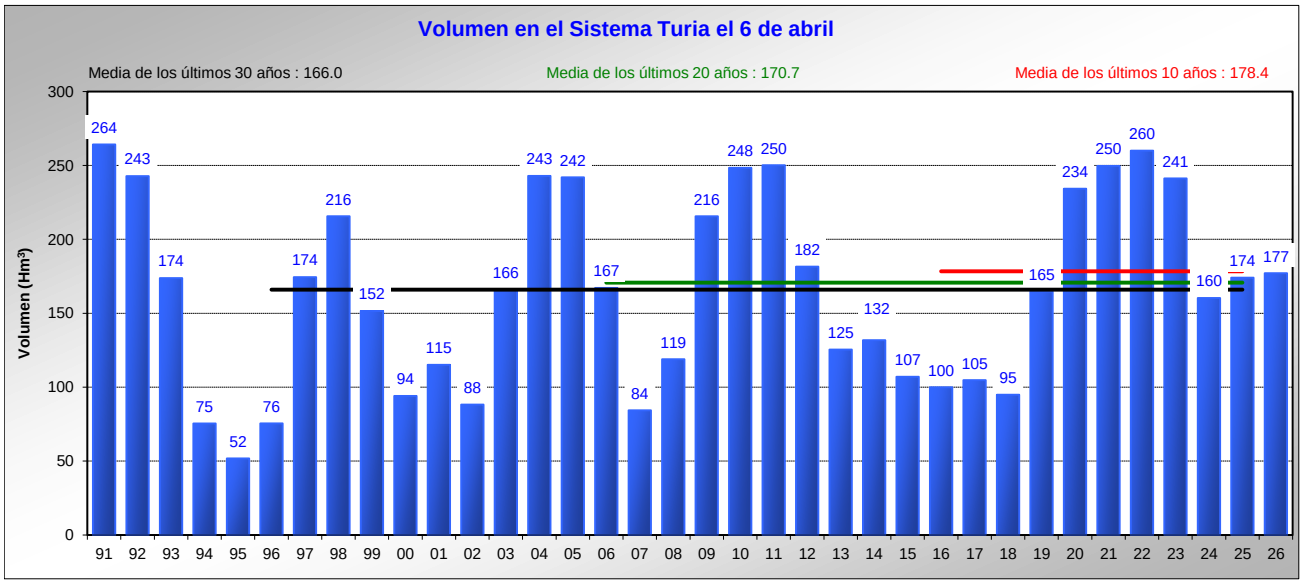

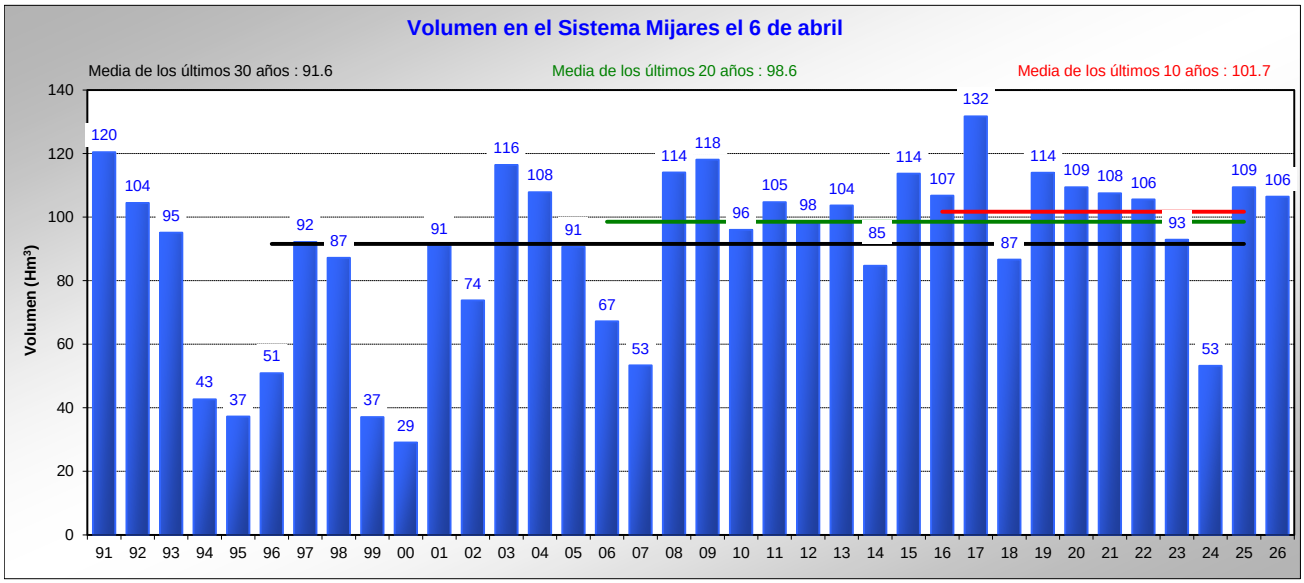
Volumen en el Sistema Mijares el 6 de abril
Media de los últimos 30 años : 91.6
Media de los últimos 20 años : 98.6
Media de los últimos 10 años : 101.7
Volumen (Hm³)
120 104 95 43 37 51 92 87 37 29 91 74 116 108 91 67 53 114 118 96 105 98 104 85 114 107 132 87 114 109 108 106 93 53 109 106
91 92 93 94 95 96 97 98 99 00 01 02 03 04 05 06 07 08 09 10 11 12 13 14 15 16 17 18 19 20 21 22 23 24 25 26

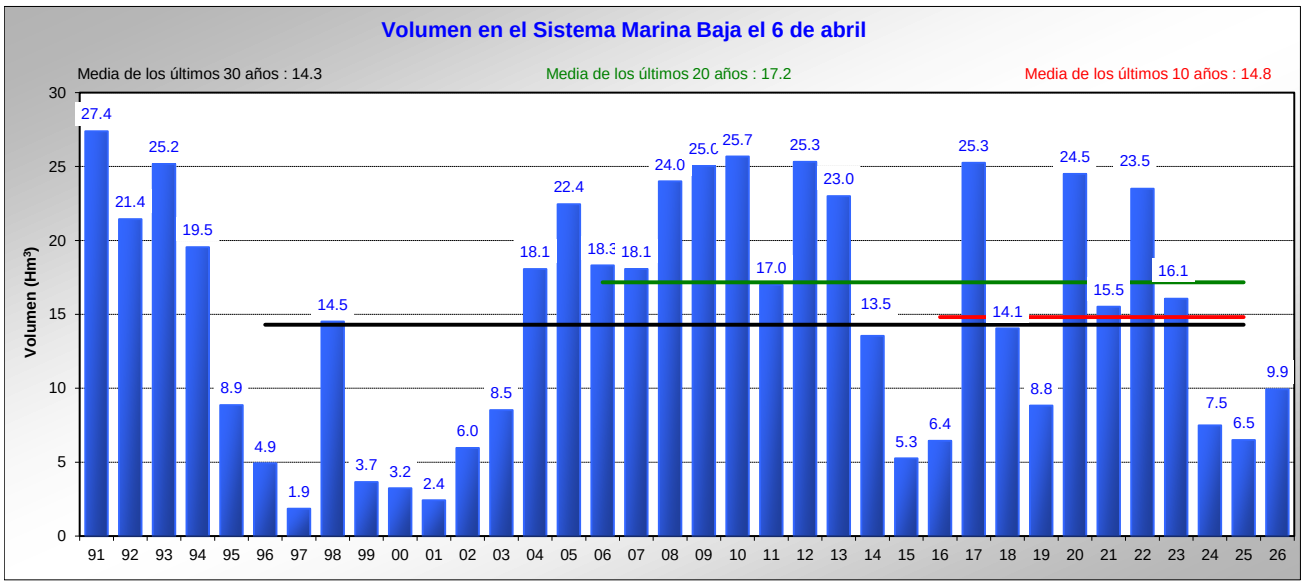
Volumen en el Sistema Marina Baja el 6 de abril
Media de los últimos 30 años : 14.3
Media de los últimos 20 años : 17.2
Media de los últimos 10 años : 14.8
Volumen (Hm³)
27.4 21.4 25.2 19.5 8.9 4.9 1.9 14.5 3.7 3.2 2.4 6.0 8.5 18.1 22.4 18.3 18.1 24.0 25.0 25.7 17.0 25.3 23.0 13.5 5.3 6.4 25.3 14.1 8.8 24.5 15.5 23.5 16.1 7.5 6.5 9.9
91 92 93 94 95 96 97 98 99 00 01 02 03 04 05 06 07 08 09 10 11 12 13 14 15 16 17 18 19 20 21 22 23 24 25 26

EVOLUCIÓN DEL VOLUMEN EMBALSADO POR SISTEMAS Y EMBALSES DEL AÑO ACTUAL Y LOS DOS ANTERIORES

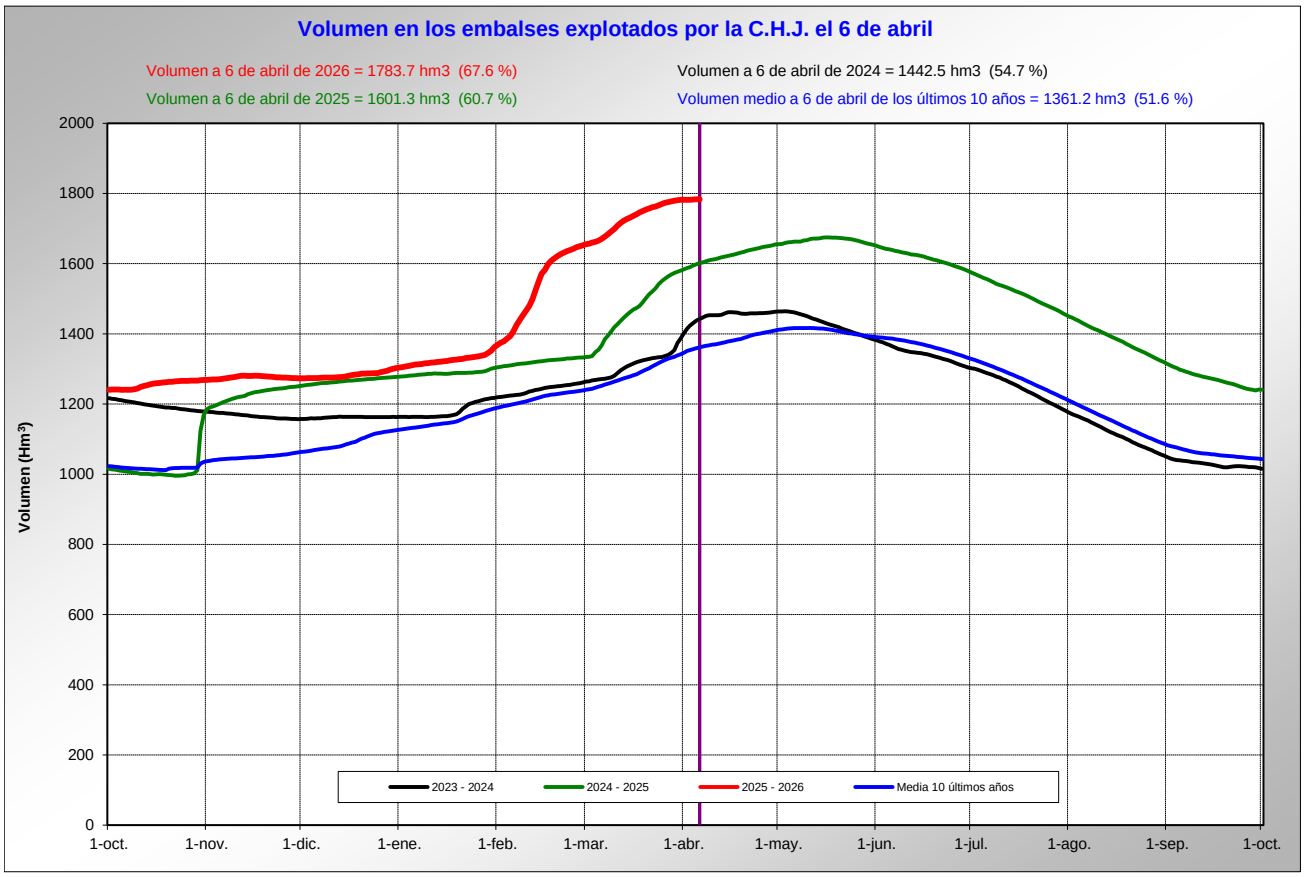

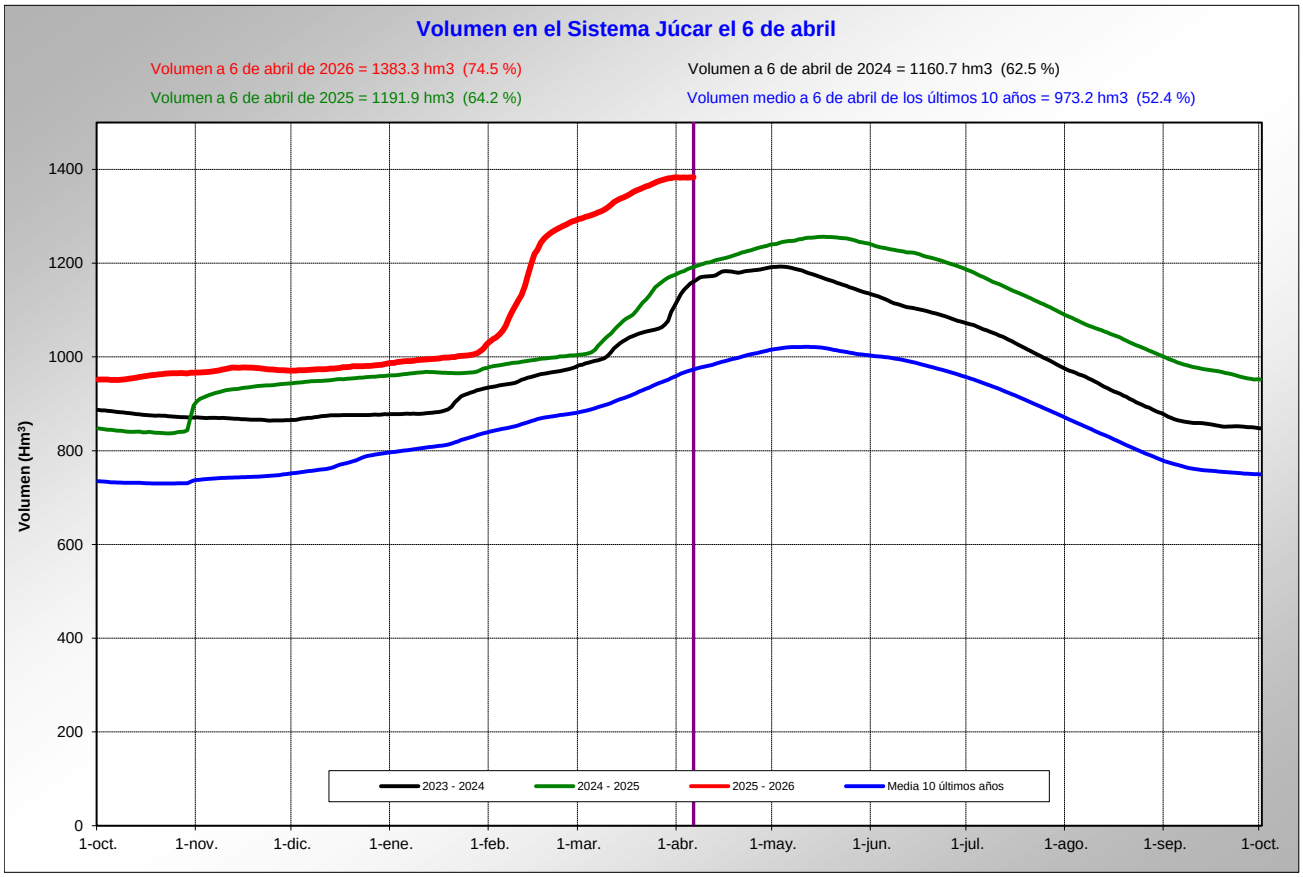

* A partir del 1/11/2019 se modifica la capacidad nominal del embalse de Contreras, adecuándola al Nivel Máximo Normal en la Norma de Explotación vigente para esa presa.

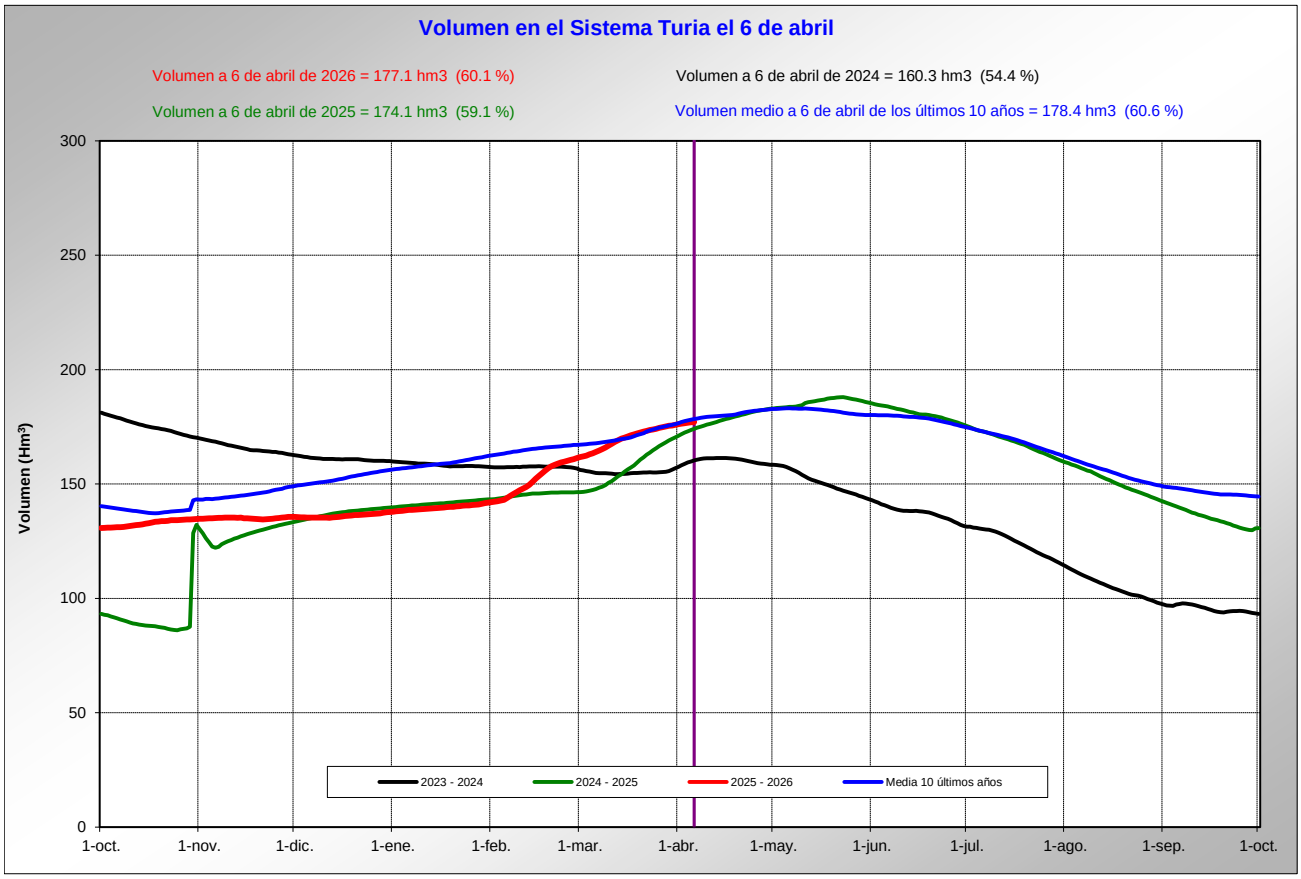
Volumen en el Sistema Turia el 6 de abril
Volumen a 6 de abril de 2026 = 177.1 hm3 (60.1 %)
Volumen a 6 de abril de 2024 = 160.3 hm3 (54.4 %)
Volumen a 6 de abril de 2025 = 174.1 hm3 (59.1 %)
Volumen medio a 6 de abril de los últimos 10 años = 178.4 hm3 (60.6 %)
Volumen (Hm³)
300
250
200
150
100
50
0
1-oct.
1-nov.
1-dic.
1-ene.
1-feb.
1-mar.
1-abr.
1-may.
1-jun.
1-jul.
1-ago.
1-sep.
1-oct.
2023 - 2024
2024 - 2025
2025 - 2026
Media 10 últimos años

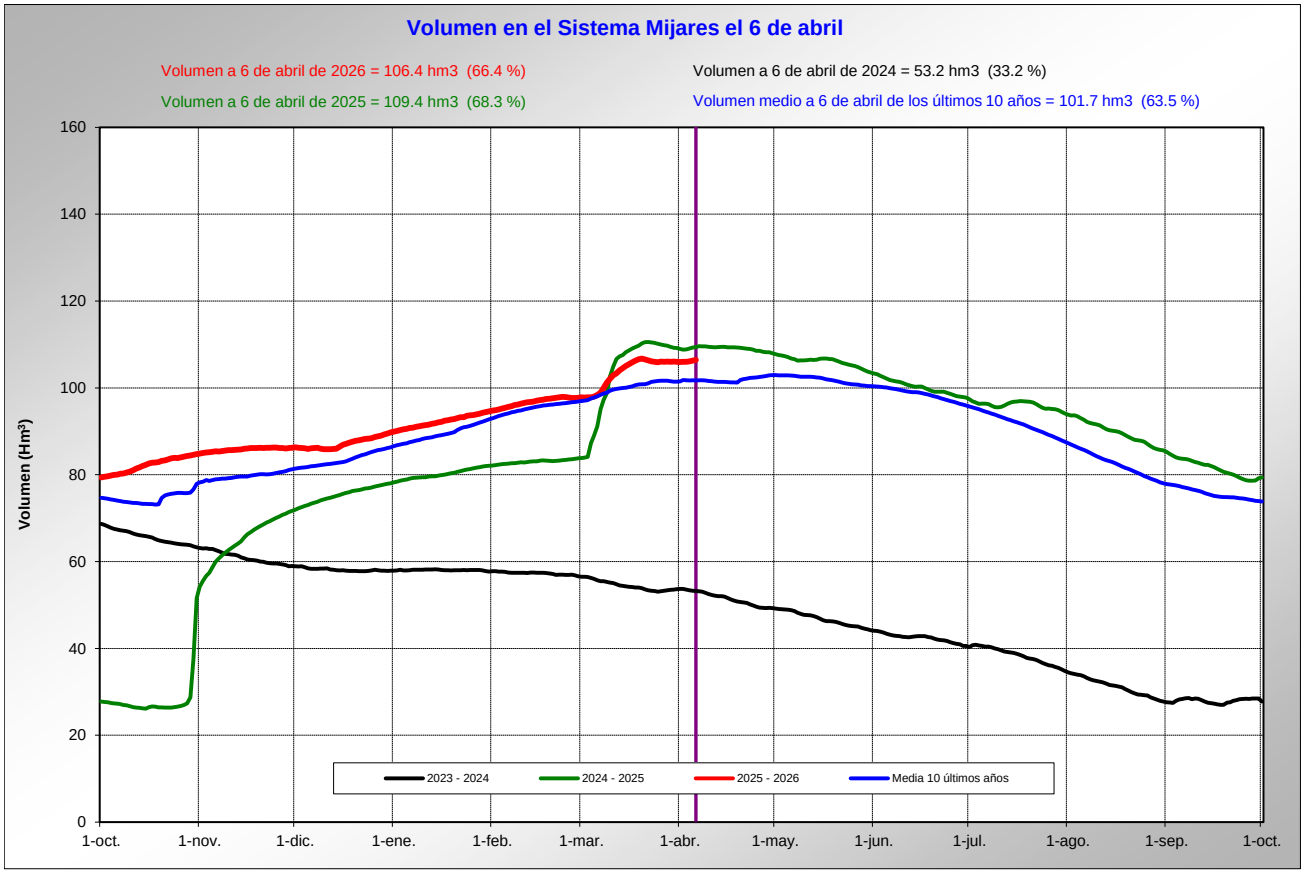
Volumen en el Sistema Mijares el 6 de abril
Volumen a 6 de abril de 2026 = 106.4 hm3 (66.4 %)
Volumen a 6 de abril de 2024 = 53.2 hm3 (33.2 %)
Volumen a 6 de abril de 2025 = 109.4 hm3 (68.3 %)
Volumen medio a 6 de abril de los últimos 10 años = 101.7 hm3 (63.5 %)
Volumen (Hm³)
160
140
120
100
80
60
40
20
0
1-oct.
1-nov.
1-dic.
1-ene.
1-feb.
1-mar.
1-abr.
1-may.
1-jun.
1-jul.
1-ago.
1-sep.
1-oct.
2023 - 2024
2024 - 2025
2025 - 2026
Media 10 últimos años

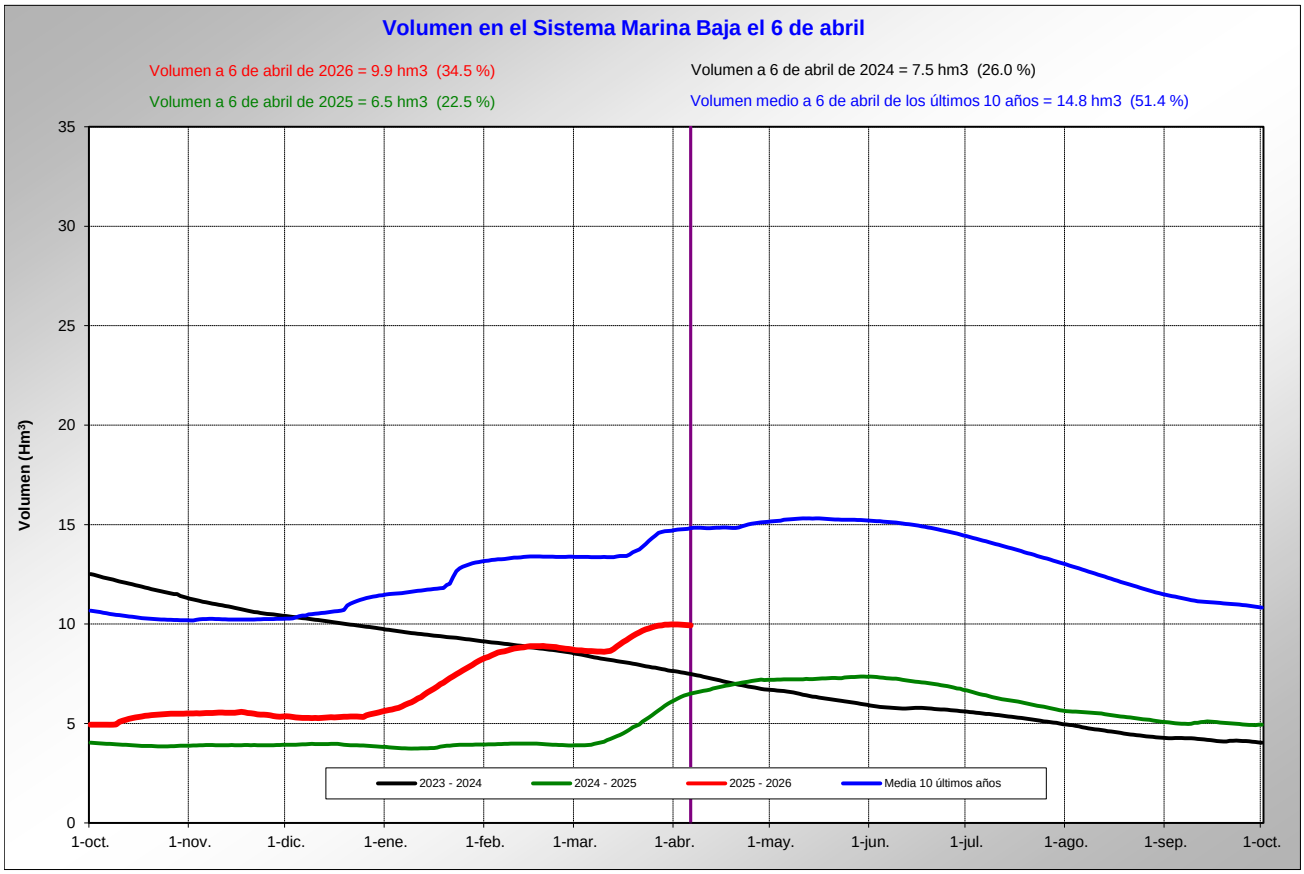
Volumen en el Sistema Marina Baja el 6 de abril
Volumen a 6 de abril de 2026 = 9.9 hm3 (34.5 %)
Volumen a 6 de abril de 2024 = 7.5 hm3 (26.0 %)
Volumen a 6 de abril de 2025 = 6.5 hm3 (22.5 %)
Volumen medio a 6 de abril de los últimos 10 años = 14.8 hm3 (51.4 %)
Volumen (Hm³)
35
30
25
20
15
10
5
0
1-oct.
1-nov.
1-dic.
1-ene.
1-feb.
1-mar.
1-abr.
1-may.
1-jun.
1-jul.
1-ago.
1-sep.
1-oct.
2023 - 2024
2024 - 2025
2025 - 2026
Media 10 últimos años